










Legende		
F	= Fußboden	 = Stahlbeton Bestand
W	= Wand	 = Stahlbeton neu
D	= Decke	 = Mauerwerk Bestand
OK	= Oberkante	 = Mauerwerk neu
UN	= Unterkante	 = Dämmung Bestand
UZ	= Untergutz	 = Dämmung neu
OKFF	= OK Fußboden	
OKRD	= OK Rohdecke	
UKRD	= UK Rohdecke	
BRH	= Brüstungshöhe	
DH	= Deckenauflauf	
BE	= Bodeneneinlauf	
BS	= Bodenschicht	
BA	= Bodenausparung	
WS	= Wandschicht	
WD	= Wanddurchbruch	
WA	= Wandausparung	
DD	= Deckendurchbruch	
NN	= Normal-Null	
BN	= Bau-Null	
T90 = feuerbeständig		 = XXXXXXXX
T30-RS	= feuerhemmend, rauchdicht + selbstschließend	 = XXXXXXXX
T30	= feuerhemmend + selbstschließend	 = XXXXXXXX
RS	= rauchdicht + selbstschließend	
DS	= dicht + selbstschließend	
D	= dicht	

Sämtliche Maße sind am Bau zu prüfen!  
Änderungen / Abweichungen sind der Bauleitung /  
dem Architekten umgehend mitzuteilen!

Angaben zu Höhe von Türen, Wandöffnungen, Brüstungen,  
Deckenabhängungen beziehen sich auf OKFF!

**BN = ± 0,00 m OKFF EG = + 4,80 m ÜNN**

[illegible]

647 A-007 Ansichten

Bauherr	FREIE HANSESTADT BREMEN Sondervermögen Immobilien und Technik der Stadtgemeinde Bremen vertreten durch: IMMOBILIEN BREMEN		
Projekt- steuerung			
Maßnahme	Sanierung		
Objekt	Turmhalle SZ Oberveland Alfred-Faust-Straße 6 28277 Bremen		
Projekt-NR. IB	IMBS210030	L-Code	L10010
Projektlfg. IB Hochbau TGA			
Planstand	AUSFÜHRUNG		
Planinhalt	Ansichten		
Planung Bauleitung Hochbau	Planung Hochbau		
Planung HLS	Planung ELT		
Planung Statik	Planung Brandschutz		
Maßstab	1:50	Blattgröße	130,0 x 91,4 cm
Datum	28.05.2024	Plan-Nr.	647_A-007_Ansichten